

INSTITUTO Dr. MANUEL LUCERO

**Programa de examen**

**Espacio curricular:** Geografía

**Profesores:** Cavallero, Yalmina

Robirosa, Maria Eugenia

Ruotolo, Emilia

**Curso:** 3º Año

**Ciclo lectivo:** 2012

**Unidad N°1: Dimensión político-organizacional del espacio argentino**

- A) El territorio argentino en el contexto latinoamericano: localización de la república argentina. Superficies. Límites. Porciones. División política. Puntos extremos. Dimensiones.
- B) La organización del espacio nacional, provincial y municipal. Regionalización.
- C) Redes comerciales Argentina. MERCOSUR

**Unidad N° 2: Dimensión ambiental: el ambiente como espacio de interacción entre los componentes del espacio geográfico argentino.**

**A) El ambiente argentino: sus componentes**

- 1) Geología: los procesos que intervienen en la formación del relieve: agentes internos y externos.
- 2) Relieve: distribución en el territorio argentino. Consecuencias de esa distribución. Confección del mapa orográfico.
- 3) Clima: elementos y factores del clima: Comportamiento. Tipos y variedades climáticas. Confección del mapa climático.
- 4) Biomás: Clasificación y principales características. Confección del mapa de biomas.
- 5) Hidrología: Conceptos básicos. Clasificación de las cuencas: su localización y descripción. Aprovechamiento. Confección del mapa hidrológico.
- 6) Suelos: clasificación y características generales. Confección del mapa de suelos.

- B) **Riesgos e impactos ambientales en argentina**: estudios de casos en Argentina y América Latina ( vulcanismos, sequías, inundaciones, deforestación, desertificación )

**Unidad N°3: Dimensión Social: la población como motor esencial del espacio geográfico argentino.**

El proceso de poblamiento: etapas. Distribución de la población. Estructura y dinámica poblacional: indicadores demográficos. Migraciones: características y clasificación. Análisis del caso. Calidad de vida: pobreza. Indicadores socio-económicos


**Unidad N°4: Dimensión económica: los espacios rurales y urbanos como generadores de las actividades económicas.**

A) Actividades primarias: la organización de los espacios rurales. Características del espacio pampeano y extra pampeano. Distintos actores económicos. Estudio de circuitos Productivos regionales.


- 1) Región pampeana: Cereales y leche
- 2) Región extra pampeana: Yerba mate. Caña de azúcar. Vitivinícola. ( oasis agro-industrial)

B) Actividades secundarias: la organización de los espacios urbanos. Factores de localización industrial. Distribución en el espacio argentino: áreas industriales: frente fluvial Paraná-Plata. Áreas de promoción industrial. Áreas agro-industriales.


**Características del examen: oral**



Prof. Y. Cavallero



Prof. M.E. Robirosa



Prof. E.A.M. Ruotolo